


Legende


Einleitestellen

 Einleitestelle wegfallend


Kläranlage


 Kläranlage geplant, biologisch


Abwasserleitungen


 Schmutzwasser, geplant

angestrebte Abwasserentsorgung

 Flächen mit geplanten Anschluss nach 2030

 <200 Einwohner, dauerhaft dezentral, nicht Stand der Technik

 vollbiologische Kleinkläranlage, dauerhaft dezentral

 Gärten, Kleingartenanlagen, Campingplätze u. ä.

Gewässer

 Fließgewässer

 Stehendes Gewässer

Teichweiden

Zweckverband Wasserversorgung und
Abwasserbeseitigung für Städte und Gemeinden des
Landkreises Saalfeld-Rudolstadt

Remschützer Straße 50
07318 Saalfeld



Abwasserbeseitigungskonzept

geodätisches Datum:
ETRS 89

Maßstab:
1:5.000

Übersichtsplan

Bl.Nr.
1

Aufgestellt:
Juni 2021

Ort:
Teichweiden